

SITES NATURELS INCONTOURNABLES

Les Bassins et Saut du Doubs

Paysages nordiques, eaux profondes, méandres resserrés, falaises escarpées, chute d'eau remarquable... Les bassins et le Saut du Doubs vous promettent dépaysement et émerveillement.

Comment y aller :

A pied, depuis le parking des Vions sur les hauteurs de Villers-le-Lac



En bateaux : Bateaux Saut du Doubs, tél. 03 81 68 13 25- Vedettes

Panoramiques, tél. 03 81 68 05 34

En calèche, tél. 03 81 68 09 03

et même en canoë, tél. 07 70 61 25 34

ou en trottinette électrique, tél. 07 66 86 26 54



Le Cirque de Consolation

Temple de la mousse et de l'eau, laissez-vous prendre par l'étonnant bien-être qui règne dans le parc de Consolation. Après quelques jours de pluie, les cascades ne manquent pas et la plus impressionnante au fond du cirque, vaut le détour, tout particulièrement.

Infos pratiques :

Prévoir 2 heures de balade dans le Parc.




Les Echelles de la Mort

C'est dans un lieu enclavé au cœur de la vallée du Doubs que se trouvent les Echelles de la Mort. La rivière, enserrée par ses falaises abruptes, sert de frontière ; la Suisse d'un côté, la France de l'autre. Le site tient son nom des simples échelles de bois jadis posées contre les parois vertigineuses. Elles permettaient de passer la frontière en évitant les passages les plus fréquentés... Ce sont désormais des escaliers métalliques, assez raides, mais sécurisés qui permettent l'accès au belvédère.

Infos pratiques :

La route d'accès est très étroite, ne pas y aller en camping-car.
Attention si vous êtes soumis au vertige.



Le Vallon de Goumois

Goumois « la Perle Franco-Suisse », voilà comment on nomme ce petit village qui se trouve sur France et Suisse. Il est séparé par le Doubs qui marque la frontière. Cette jolie petite vallée est toujours le paradis des pêcheurs et des randonneurs.

Infos pratiques :

Route panoramique à faire dans le sens Damprichard > Goumois, en passant par Charmauvillers.

Les tourbières

Les tourbières, filles des glaciers, sont des écosystèmes fragiles... et mystérieux. Aménagées pour être mieux préservées, elles hébergent une faune et une flore rares et menacées.

Profitez de ces paysages hors du commun, en suivant les circuits de randonnées n°35 et 49.

Les tourbières de Noël-Cerneux ont beaucoup inspiré le peintre Isenbart. Le sentier thématique n°37 lui est consacré.